






















# Campus Ribeirão Preto

## ÍNDICE DE VIAS

- A. Av. dos Bandeirantes
- B. Av. do Café
- C. Av. Luigi Rosiello
- D. Av. Prof. Zeferino Vaz
- E. Rua Prof. Aymar Baptista Prado
- F. Av. Tenente Catão Roxo
- G. Rua Prof. Hélio Lourenço
- H. Av. Gov. Lucas Nogueira Garcez
- I. Rua Prof. Pedreira de Freitas
- J. Rua Prof. João B. S. Bonilha
- K. Rotatória Prof. Rocha e Silva
- L. Rua Clóvis Vieira
- M. Rua das Paineiras
- N. Rua dos Técnicos
- O. Rua do Lago
- P. Av. dos Angicos
- Q. Rua Mário de Andrade
- R. Rua Prof. André R. Cruz



## LEGENDA

- |   |  |   |
|---|--|---|
|  Áreas Verdes      |  PCARP  |  FORP                  |
|  Canteiros         |  FEA-RP |  EERP                  |
|  Corpos D'água     |  FCFRP  |  ECA                   |
|  Cursos D'água     |  FFCLRP |  Moradias              |
|  Campo de Futebol  |  FMRP   |  Hospital das Clínicas |
|  Piscinas          |  CIRP   |   |
|  Ruas e Avenidas   |  |   |
|  Estradas          |  |   |
|  Estrada de Ferro  |  |   |
|  Limites do Campus |  |   |

Escala 1:20 000

Escala definida para o formato A4.

